



PERIÓDICO OFICIAL



ÓRGANO DEL GOBIERNO CONSTITUCIONAL DEL ESTADO LIBRE Y SOBERANO DE TAMAULIPAS

Periódico Oficial del Estado	RESPONSABLE	Registro Postal publicación periódica PP28-0009
TAMAULIPAS	SECRETARÍA GENERAL DE GOBIERNO	AUTORIZADO POR SEPOMEX
TOMO CXLIV	Victoria, Tam., lunes 28 de enero de 2019.	Anexo al Extraordinario Número 02

GOBIERNO DEL ESTADO
PODER EJECUTIVO
SECRETARÍA GENERAL

PLAN Municipal de Desarrollo 2018-2021 del municipio de San Fernando, Tamaulipas..... 2

COPIA

GOBIERNO DEL ESTADO

PODER EJECUTIVO

SECRETARÍA GENERAL

R. AYUNTAMIENTO SAN FERNANDO, TAM.

En Acta de Cabildo No. 7 de Sesión Ordinaria No. 3 de Cabildo del R. Ayuntamiento de San Fernando, Tamaulipas, celebraba el día 21 de diciembre de 2018, se aprobó el:

PLAN MUNICIPAL DE DESARROLLO 2018-2021

CONTENIDO:

1. Presentación
2. Visión y Misión
3. Introducción
4. Marco Normativo
5. Metodología
6. Antecedentes Históricos y Diagnóstico
7. Ejes, Estrategias y Líneas de Acción
8. Seguimiento y Evaluación.

1. PRESENTACIÓN

Hoy nuevamente tengo la oportunidad de dirigir al Municipio de San Fernando Tamaulipas y el presente Plan Municipal de Desarrollo 2018-2021, contiene mi compromiso con Ustedes, por ello, mi actuación será con visión y con pasión, pero sobre todo con una planeación estratégica que permita orientar al gobierno a atender las necesidades más apremiantes de la población, implementando políticas públicas que incluya y beneficien a todos los sectores y ciudadanos que hacen de San Fernando una ciudad que trabaja día a día, poniendo en alto el orgullo de ser de esta tierra generosa, con fe y esperanza.

Hago una atenta invitación a todos los ciudadanos y ciudadanas que habitamos San Fernando, a que se sumen al trabajo, porque su participación es importante en la tarea de hacer las cosas bien, seguro de que los trabajos de todos harán de San Fernando una tierra con más oportunidades para todos.

Atentamente
C.P.A. José Ríos Silva
Presidente Municipal de San Fernando
Administración 2018-2021

HONORABLE CABILDO

CARGO	NOMBRE
PRIMER SINDICO	EMMA LUCILA CANTÚ ESCOBEDO
SEGUNDO SINDICO	JESÚS ROBERTO PÉREZ GARCÍA
PRIMER REGIDOR	MARINA EDITH RAMÍREZ ANDRADE
SEGUNDO REGIDOR	CARLOS RIVERA REYNOSO
TERCER REGIDOR	MARÍA AMELIA NARVÁEZ MORQUECHO
CUARTO REGIDOR	JOSÉ LUIS AGUIRRE SILVA
QUINTO REGIDOR	MA. GUADALUPE PALOMARES BUSTOS
SEXTO REGIDOR	FRANCISCO JAVIER SALDAÑA MARTÍNEZ
SÉPTIMO REGIDOR	ALMA ALICIA TREVIÑO GRACIA
OCTAVO REGIDOR	CHRISTIAN JAVIER MAYORGA GÓMEZ
NOVENO REGIDOR	MARTA ALICIA JIMÉNEZ SALINAS
DECIMO REGIDOR	RUBÉN RODRÍGUEZ LÓPEZ
DECIMO PRIMER REGIDOR	SILVIA LÓPEZ CASTILLO
DECIMO SEGUNDO REGIDOR	BERTHA ALICIA ALEJANDRO MORA

2. VISIÓN Y MISIÓN

VISIÓN

Ser un municipio promotor del principio de legalidad y responsable con el aprovechamiento y ejercicio los recursos públicos, que actúa bajo los principios de calidad, eficiencia, legalidad y rendición de cuentas.

Buscando siempre el mejoramiento de la calidad de vida de sus habitantes.

MISIÓN

Ser un Gobierno Municipal promotor de la participación social y del bienestar de las familias, con el firme compromiso de la inclusión social, rendición de cuentas, del respeto a los Derechos Humanos, y del entorno ecológico.

3. INTRODUCCIÓN

Dando cumplimiento a la responsabilidad que establece el Código Municipal para el Estado de Tamaulipas, el Plan Municipal de Desarrollo 2018-2021, es un documento que establece los compromisos que adquiere el gobierno municipal, para mejorar las condiciones de vida de los habitantes del municipio.

El Plan Municipal de Desarrollo 2018-2021, plasma las demandas y propuestas que resultaron de la campaña y de la consulta al sector público, privado y social, generando un conjunto de objetivos, estrategias y líneas de acción que requieren del trabajo coordinado de las distintas dependencias municipales, para perfeccionar la operatividad de la administración e impulsar el desarrollo del entorno, que beneficie a los barrios y colonias de la cabecera, así como a todas las comunidades, procurando mayor eficacia en su impacto social.

4. MARCO NORMATIVO

NACIONAL

El proceso para la conformación del Plan Municipal de Desarrollo obedece a los preceptos incluidos en los Artículos 25 y 26 B. de la Constitución Política de los Estados Unidos Mexicanos, que establece la obligación de elaborar un proceso de planeación en un marco amplio de participación social y criterios definidos para su formulación, instrumentación, control y evaluación.

Para ello, la Ley Nacional de Planeación, en su Artículo 2°, establece como objetivo fundamental de la planeación, lograr el eficaz desempeño de la responsabilidad del Estado sobre el desarrollo integral y sustentable, así como la consecución de los fines y objetivos políticos, sociales, culturales y económicos contenidos en la Constitución.

En el artículo 22 de Ley General de Asentamientos Humanos, Ordenamiento Territorial y Desarrollo Urbano, establece que la planeación, regulación y evaluación de los Centros de Población forman parte del Sistema Nacional de Planeación Democrática, como una política de carácter global, sectorial y regional que coadyuvan al logro de los objetivos del Plan Nacional de Desarrollo, de los programas federales y planes estatales y municipales.

El artículo 6 de la Ley del Sistema Nacional de Información Estadística y Geográfica determina que la Información de Interés nacional será oficial y de uso obligatorio para la Federación, las entidades federativas, los municipios y las demarcaciones territoriales de la Ciudad de México. En el artículo 33 señala que cuando las unidades del Estado (entre ellas los Municipios) desarrollen actividades relacionadas con la producción, integración, conservación y difusión de Información de interés nacional, deberán observar las bases, normas y principios que el instituto, a propuesta de los Comités Ejecutivos de los Subsistemas, establezca y dé a conocer para producir, integrar y difundir información, así como colaborar en la integración del catálogo nacional de indicadores. Proceso que el Gobierno del Estado de Tamaulipas ha iniciado con la firma del Convenio para la Constitución y Operación del Comité Estatal de Información Estadística y Geográfica (ceieg) del Estado de Tamaulipas, con el Instituto Nacional de Información Estadística y Geográfica.

La Ley General de Contabilidad en su artículo 54 establece que la información presupuestaria y programática que forme parte de la cuenta pública deberá relacionarse con los objetivos y prioridades de la planeación del desarrollo. Así mismo, deberá incluir los resultados de la evaluación del desempeño de los programas federales, de las entidades federativas, municipales y de las demarcaciones territoriales del Distrito Federal, respectivamente, así como los vinculados al ejercicio de los recursos federales que hayan sido transferidos. El artículo 61 establece que la Federación, las entidades federativas, los municipios, y en su caso las demarcaciones territoriales del Distrito Federal, incluirán en sus respectivas leyes de ingresos y presupuestos de egresos u ordenamientos equivalentes, apartados específicos con la Ley de Ingresos y Presupuesto de Egresos.

ESTATAL

En los artículos 4° de la Constitución Política del Estado de Tamaulipas señala que el titular del Ejecutivo organizara un sistema de planeación democrática del desarrollo político, económico, social y cultural del Estado; así mismo que los Municipios podrán celebrar en el ámbito de su competencia convenios y acuerdos con la Federación para la planeación, coordinación y ejecución de los programas de desarrollo económico y social, con la aprobación del Congreso del Estado. También determina que el sistema de planeación democrática de desarrollo también incluirá la planeación estratégica.

En este contexto, Tamaulipas tiene como marco vigente la Ley Estatal de Planeación, que establece en su Artículo 5, que es responsabilidad de los Ayuntamientos conducir la planeación del desarrollo de los Municipios, contando con la participación democrática de los grupos sociales. Asimismo señala en su Artículo 24, que los planes municipales de desarrollo deberán elaborarse y aprobarse en un plazo de tres meses contados a partir de la fecha en que tome posesión el Ayuntamiento y sus previsiones se realizarán durante el período constitucional que le corresponda. Las consideraciones y proyecciones de más largo plazo, sustentadas en acciones ejecutadas total o parcialmente por el Ayuntamiento podrán considerarse por el Consejo Económico y Social, a fin de impulsar su incorporación en la planeación municipal. En su artículo 26 determina que el contenido del Plan, su conexión presupuestal y programática y la necesidad de

concordancia con los Planes Nacional y Estatal de Desarrollo precisarán los objetivos generales, estrategias y prioridades del desarrollo integral del Municipio; contendrán previsiones sobre los recursos que serán asignados a tales fines; determinarán los instrumentos y responsables de su ejecución, y establecerán los lineamientos de política de carácter municipal, sectorial y de servicios municipales. Sus previsiones se referirán al conjunto de la actividad económica y social, y regirán el contenido de los Programas Operativos Anuales, siempre en concordancia con el Plan Estatal y con el Plan Nacional de Desarrollo. Los artículos 36 y 37 establecen que los Planes serán publicados en el Periódico Oficial del Estado, y serán revisados con la periodicidad que se requiere para la orientación de la administración pública que corresponda, debiendo, es su caso, atender a los criterios planeación democrática y estratégica previstos en el Código Municipal y publicarse en el Municipio y en el Periódico Oficial del Estado. Los artículos 44 y 45 señalan, respectivamente, que la ejecución de los planes municipales y de los programas que de él se deriven podrá concertarse, conforme a esta ley, con las representaciones de los grupos sociales interesados o con los particulares; y que mediante el ejercicio de las atribuciones que le confiere la Ley, los ayuntamientos inducirán las acciones de los particulares y, en general del conjunto de la población, a fin de proporcionar la consecución de los objetivos y prioridades de los planes y los programas.

La Ley para el Ordenamiento Territorial y Desarrollo Urbano del Estado de Tamaulipas en los artículos 19 y 17 señalan que los planes municipales de desarrollo, desde una visión normativa deben de considerar los contenidos y alcances de los programas de ordenamiento territorial existentes y que dan forma al sistema de planeación urbana.

La Ley de Deuda Pública Estatal y Municipal de Tamaulipas en el artículo 12 establece que corresponde al Ejecutivo del Estado, en materia de deuda pública, por conducto de la Secretaría de Finanzas, cuidar que los recursos procedentes de financiamientos constitutivos de la deuda pública se destinen a la inversión pública productiva para la realización de proyectos, actividades y empresas que apoyen los planes estatales y municipales de desarrollo económico y social, o se utilice para sustitución o canje de deuda, en los términos prescritos por esta ley para ambos casos.

La Ley Fiscalización y Rendición de Cuentas de Tamaulipas en el artículo 12 señala que la fiscalización de la Cuenta Pública tiene por objetivo verificar el cumplimiento de los objetivos contenidos en los programas; así como verificar si se cumplieron las metas de los indicadores aprobados en el Presupuesto de Egresos y si dicho cumplimiento tiene relación con el Plan Estatal y Municipal de Desarrollo y los programas sectoriales; también si se cumplieron los objetivos de los programas y las metas de gasto que promuevan la igualdad entre mujeres y hombres; y si el Plan Municipal se vincula, en la medición y evaluación del desempeño sobre cumplimiento, con el proceso de fiscalización de la cuenta pública.

MUNICIPAL

El Código Municipal para el Estado de Tamaulipas, en su artículo 151 determina que el proceso de planeación, programación, y presupuestario, tiene como finalidad orientar el gasto público a la atención de lo prioritario, tomando en cuenta los objetivos, metas y estrategias contenidos en el Plan Municipal de Desarrollo y los programas que de él deriven.

En el artículo 156 señala que los presupuestos de egresos de los Municipios serán aprobados por sus respectivos Ayuntamientos con base en sus ingresos disponibles, y considerando el Plan Municipal de Desarrollo y sus programas derivados, y los convenios y acuerdos de coordinación que celebren en los términos de este Código.

En el artículo 158 establece que el presupuesto de egresos de los Municipios, comprenderá las previsiones de gasto público que habrán de realizar los Ayuntamientos bajo un enfoque de gestión de resultados para atender las actividades, las obras y los servicios públicos programados, a cargo de los Municipios. Se concibe el enfoque de gestión para resultados, como la posibilidad que tiene el Municipio de precisar el tipo, magnitud y sentido de la transformación, evolución, impacto o beneficio que se prevé lograr, respecto de los objetivos estratégicos generales y específicos establecidos en el Plan Municipal de Desarrollo, en el proceso de gestión de los recursos públicos que ejerzan los Municipios.

El artículo 159 fracción IX establece la evaluación de los avances relacionados con la ejecución y cumplimiento del Plan Municipal de Desarrollo y los programas que se deriven, así como los que prevén para el ejercicio fiscal siguiente.

El artículo 183 señala temporalidad para el cumplimiento de la elaboración del Plan Municipal de Desarrollo (tres meses siguientes a la toma de posesión) y presentación al Congreso y al Ejecutivo para su conocimiento y publicación (antes de la conclusión del cuarto mes de gestión) y requiere que contenga acciones a realizar, así como consideraciones y proyecciones de largo plazo.

El artículo 187 señala que al rendir su informe anual, el Presidente Municipal hará mención expresa de las decisiones adoptadas para la ejecución del Plan Municipal de Desarrollo y los demás programas que de él se deriven. Asimismo establece que el Ayuntamiento remitirá al Congreso del Estado, dentro de la segunda quincena del mes de septiembre de cada año, el informe anual de ejecución del Plan Municipal de Desarrollo, con el señalamiento de los resultados alcanzados de acuerdo a los indicadores establecidos en el mismo, así como las modificaciones y ajustes que se hubieran efectuado al propio Plan, además de precisar en su caso las desviaciones u obstáculos que se hayan presentado para la concreción de los objetivos fijados.

Para hacer adecuaciones al Plan, el Código Municipal señala en dicho artículo que todo cambio realizado deberá ser aprobado por acuerdo de la mayoría de los miembros del Ayuntamiento, debiéndose informar inmediatamente al Congreso del Estado y se mandará publicar en el Periódico Oficial del Estado. En el

caso de transparencia y rendición de cuentas, el artículo 188 señala que la contraloría Municipal vigilara que la ejecución de los programas se realice conforme a sus provisiones estipuladas en el Plan Municipal.

5. METODOLOGÍA

El presente plan está cimentado en la estructura del programa nacional “Agenda para el Desarrollo Municipal”, cuyas directrices gubernamentales se utilizarán como guía para orientar las acciones estratégicas, objetivos y metas del gobierno municipal, en busca de impulsar el desarrollo del municipio de manera integral, bajo los siguientes:

EJES

PLANEACIÓN DEL TERRITORIO

SERVICIOS PÚBLICOS

SEGURIDAD PÚBLICA

DESARROLLO INSTITUCIONAL

DESARROLLO ECONÓMICO

DESARROLLO SOCIAL

DESARROLLO AMBIENTAL

La integración de la información del presente plan está basada en la metodología siguiente:

- a) Se integró información histórica y un diagnóstico situacional actual del Municipio de San Fernando y su entorno, mismo que está soportado en información captada en campo a través de censos estadísticos actualizados por parte de las investigaciones de CONAPO, INEGI, CONEVAL entre otros.
- b) Se tomó en cuenta y se integraron al presente plan, las propuestas y solicitudes recibidas durante la campaña y la participación ciudadana en la primera sesión del COPLADEM, para ser atendidas en la medida de lo posible, basados en los principios de prioridad y suficiencia presupuestal.
- c) Se retomó el programa nacional que promueve la Secretaría de Gobernación a través del Instituto Nacional para el Federalismo y el Desarrollo Municipal, denominado “Agenda para el Desarrollo Municipal”, estructura a la cual se integraron los puntos de la plataforma política de campaña que son:

1. Gobierno honesto, eficiente y austero.
2. Desarrollo y bienestar social.
3. Turismo y Crecimiento Económico.
4. Desarrollo Agropecuario.
5. Servicios Municipales y Medio Ambiente.
6. Infraestructura y Obra Pública.
7. Desarrollo Urbano y Territorio

Con la integración de la información referida en los puntos anteriores, han sido determinadas las estrategias y líneas de acciones que una vez realizadas, permitan tener un mejor San Fernando, como el gran compromiso y objetivo general del Plan Municipal de Desarrollo para la Administración 2018-2021.

6. ANTECEDENTES HISTÓRICOS Y DIAGNÓSTICO

HISTORIA

Hablar de la historia de San Fernando, es traer a colación la figura de José de Escandón y Helguera, Conde de la Sierra Gorda, quien llevó a cabo la colonización del Nuevo Santander, hoy Tamaulipas.

Para tal efecto, José de Escandón trazó un plan de colonización, el cual comenzaba por Tula, bajaba del altiplano por Ocampo (Santa Bárbara), seguía hacia el norte por Xicoténcatl (Escandón) y Llera para continuar después por Villa de Aguayo (Ciudad Victoria), Güemes, Padilla, Santander (Jiménez), San Fernando y Reynosa.

Así, la Villa de San Fernando de la Llave, llamada también San Fernando de Presas, se fundó el 19 de marzo de 1749 cerca de un lugar llamado Barra de Salinas, donde originalmente ya existían algunos asentamientos de indios pintos. Se fundó bajo la advocación de San José con 251 pobladores originarios de Cadereyta, Nuevo León, bajo el mando de Don Fernando Sánchez Zamora. Debido a una inundación ocurrida en 1751, se cambió la ubicación al lugar que hoy ocupa y para el año 1757, apenas ocho después de la fundación había en el pueblo 76 familias con 393 personas, así como 150 indios, quedepeños y comecrudos, sujetos a doctrina y campana, en el lugar conocido como la Misión.

El Decreto Núm. 302 del H. Congreso del Estado Libre y Soberano de Tamaulipas concedió a la Villa de San Fernando la categoría de ciudad, siendo presidente municipal don Homero Quintanilla Martínez y Gobernador del Estado Don Enrique Cárdenas González.

- **Aspecto físico del Diagnóstico:**

Ubicación

Entre los paralelos 25° 27' y 24° 19' de latitud norte; los meridianos 98° 26' y 97° 31' de longitud oeste; altitud entre 50 y 300 m.

Fuente: Mapa Digital de México versión Web Marco geo estadístico 2015

Colindancias

Colinda al norte con los municipios de Méndez, Río Bravo y Matamoros; al este con el municipio de Matamoros y el Golfo de México; al sur con los municipios de Soto la Marina, Abasolo y Cruillas; al oeste con los municipios de Cruillas, Burgos y Méndez.

Superficie territorial

La extensión del municipio es 6 847.45 km² que representa el 8.6% del territorio estatal, que por su tamaño la ubica en el lugar 1 del estado, antes de Soto la Marina.

Relieve

Provincia: Llanura Costera del Golfo Norte (79%), Cuerpo de agua (16%) y Grandes llanuras de Norteamérica (5%). Subprovincia: Llanura Costera Tamaulipeca (77%), Cuerpo de agua (16%), Llanuras de Coahuila y Nuevo León (5%) y Llanuras y Lomeríos (2%). Sistemas de topografías: Llanura Aluvial con Lomerío (29%), Llanura Aluvial (18%), Llanura Aluvial Inundable y Salina (18%), Cuerpo de agua (16%), Llanura Aluvial Inundable (6%), Lomerío de Laderas Tendidas con Llanuras (5%), Llanura Aluvial con Lomerío de Piso Rocoso o Cementado (4%), Lomerío con Llanuras (2%) y Playa o Barras (2%).

Clima

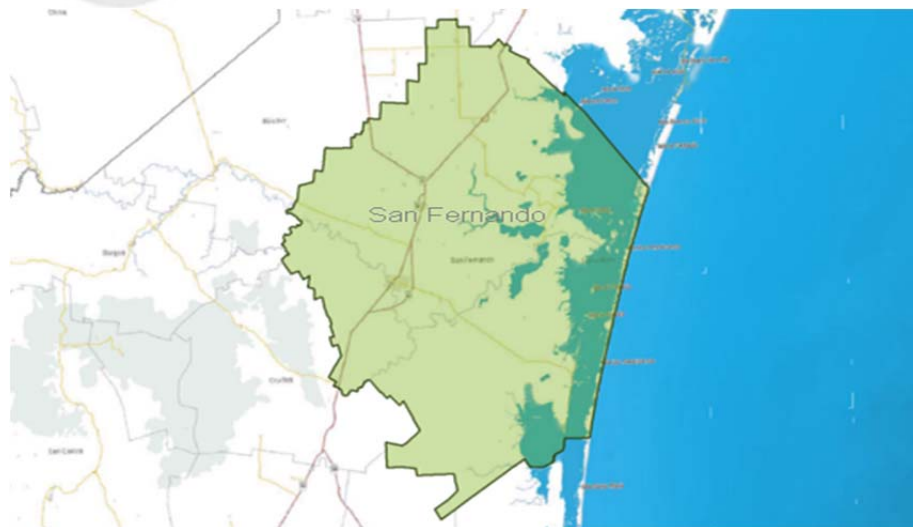
Semicálido subhúmedo con lluvias escasas todo el año (77%) y Semiseco muy cálido y cálido (23%). Rango de temperatura 20 - 24°C y rango de precipitación 500 – 800 mm.

Hidrografía

Región hidrológica: San Fernando-Soto la Marina (100%). Cuenca: Laguna Madre (83%) y R. San Fernando (17%). Subcuenca: Laguna Madre (83%), R. Conchos (13%), A. Chorreras (3.9%) y A. La Misión (0.1%). Corrientes de agua, Perennes: A. de Enmedio, R. Estero El Atilañeño, R. Charquito Blanco, R. El Abra, R. El Puente, R. El Salitre, R. La Peñita, R. Lavaderos y R. Olivares. Cuerpos de agua: L. Anda la Piedra, L. Honda, L. La Nacha, L. La Paloma, L. La Playa, L. Blanca, L. Estero La Resaca, L. Madre, L. Seca y L. Plan salado.

Uso del suelo y vegetación

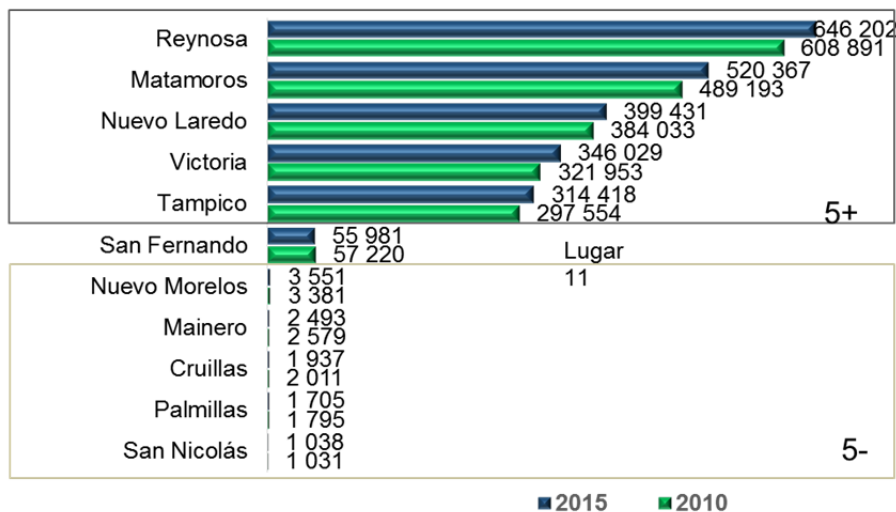
Uso del suelo: Agricultura (52%), cuerpo de agua (16%) y zona urbana (0.5%). Vegetación: Matorral (29.5%), pastizal (1%) y selva (1%).



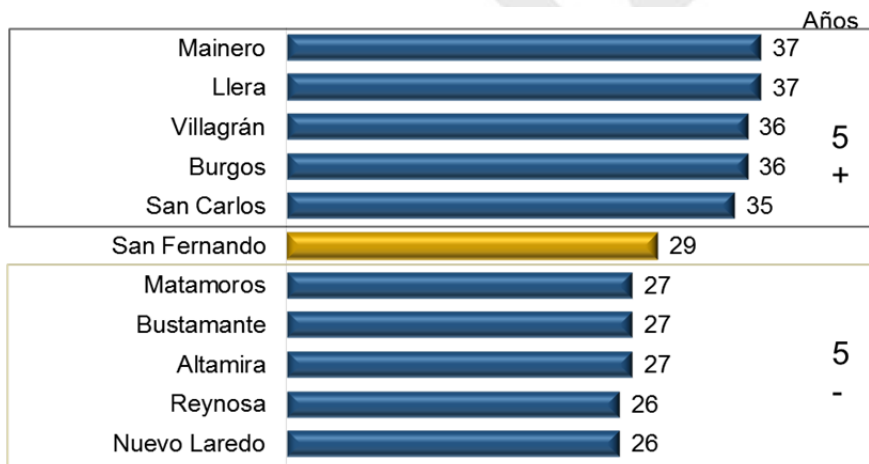
Fuente: Mapa Digital de México versión Web Marco geo estadístico 2015

• Aspecto social del Diagnóstico:

Población total por municipios seleccionados 2010 y 2015



Edad mediana por municipios seleccionados 2015



Fuente: INEGI. Encuesta Intercensal 2015. Consulta interactiva.

Distribución porcentual de nacimientos por residencia habitual de la madre en municipios seleccionados 2016

Municipio	Porcentaje de nacimientos
Estatal	2.6
<i>Municipios con mayor participación porcentual de nacimientos</i>	
Reynosa	21.5
Matamoros	14.6
Nuevo Laredo	12.5
Victoria	10.1
Tampico	8.5
San Fernando	1.6
<i>Municipios con menor participación porcentual de nacimientos</i>	
Guerrero	0.1
Cruillas	0.1
Palmillas	0.1
Mainero	0.0
San Nicolás	0.0

Fuente: INEGI. Estadísticas de natalidad. Tabulado 1

Distribución porcentual de defunciones por residencia habitual del fallecido en municipios seleccionados 2016

Municipio	Porcentaje de defunciones
Estatad	2.8
<i>Municipios con mayor participación porcentual de defunciones</i>	
Reynosa	15.7
Matamoros	13.5
Tampico	11.4
Nuevo Laredo	11.2
Victoria	10.2
San Fernando	1.8
<i>Municipios con menor participación porcentual de defunciones</i>	
Nuevo Morelos	0.1
Palmillas	0.1
Mainero	0.1
Cruillas	0.1
San Nicolás	0.0

Fuente: INEGI. Estadísticas de mortalidad. Tabulado 4

Unidades médicas en servicio de las instituciones del sector público de salud, por municipios seleccionados según institucional 31 de diciembre del 2017

Municipio	Total	IMSS	ISSSTE	PEMEX	SEMAR	IMSS-PROSPERA	SSA
Estatad	618	50	34	6	2	117	409
<i>Municipios con mayor número de unidades médicas</i>							
Matamoros	66	5	2	0	1	3	55
Reynosa	46	4	1	1	0	2	38
Victoria	42	3	2	0	0	6	31
El Mante	35	4	2	0	0	7	22
San Fernando	35	1	1	0	0	7	26
<i>Municipios con menor número de unidades médicas</i>							
Mier	4	1	1	0	0	1	1
Guerrero	3	1	1	0	0	0	1
Nuevo Morelos	3	1	0	0	0	0	2
Palmillas	2	0	0	0	0	1	1
San Nicolás	2	0	0	0	0	1	1

Fuente: IMSS. Delegación Regional Tamaulipas. Coordinación de Información y Análisis Estratégico.
ISSSTE. Delegación en el Estado.

PEMEX. Hospital Regional Ciudad Madero.

PEMEX. Hospital Regional Reynosa.

Secretaría de Marina-Armada de México. Primera Región Naval; Primera Zona Naval; Hospital Naval de Matamoros; Dirección.

Secretaría de Marina-Armada de México. Primera Región Naval; Primera Zona Naval; Hospital Naval de Tampico; Dirección.

Secretaría de Salud en Tamaulipas. Subsecretaría de Planeación y Vinculación Social; Dirección de Estadística e Informática.

Grado promedio de escolaridad por municipios seleccionados 2015

Municipio	Grado promedio
Nacional	9.2
Estado	9.5
<i>Municipios con mayor promedio de escolaridad</i>	
Ciudad Madero	11.0
Victoria	10.9
Tampico	10.9
Reynosa	9.5
Nuevo Laredo	9.4
San Fernando	7.5
<i>Municipios con menor promedio de escolaridad</i>	
Cruillas a/	6.4
Casas a/	6.3
Miquihuana a/	6.3
Burgos	6.2
Bustamante	5.7

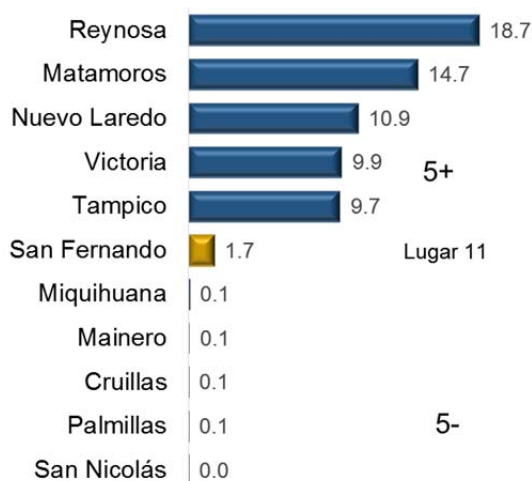
Fuente: INEGI. Encuesta Intercensal 2015. Tabulados predefinidos educación 11. Consulta interactiva.

Tasa de analfabetismo por municipios seleccionados 2015

Municipio	Tasa
Nacional	5.5
Estado	3.0
<i>Municipios con mayor tasa de analfabetismo</i>	
Bustamante	18.7
Miquihuana a/	16.0
Cruillas a/	10.6
Tula	9.7
González	9.2
San Fernando	6.9
<i>Municipios con menor tasa de analfabetismo</i>	
Nuevo Laredo	2.3
Reynosa	2.2
Victoria	1.8
Tampico	1.8
Ciudad Madero	1.4

Fuente: INEGI. Encuesta Intercensal 2015. Tabulados predefinidos educación 4. Consulta interactiva.

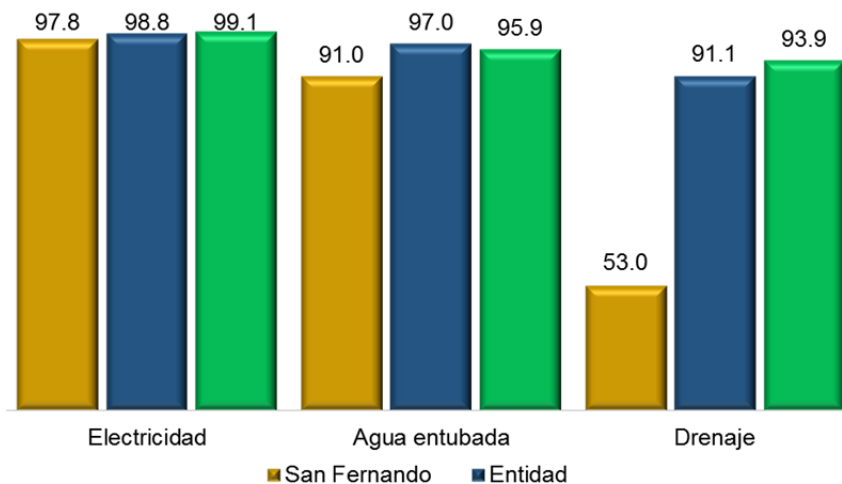
Participación porcentual de viviendas particulares habitadas por municipios seleccionados 2015



Nota: La participación porcentual presentada es sobre el total de viviendas particulares habitadas en el estado.

Fuente: INEGI Encuesta Intercensal 2015. Consulta interactiva.

Porcentaje de viviendas particulares habitadas según disponibilidad de principales servicios 2015



Fuente: INEGI. Encuesta Intercensal 2015. Tabulados predefinidos, Vivienda 16, 24 y 26

Distribución porcentual de la población ocupada según sector de actividad económica por municipios seleccionados 2015

Municipio	Población Ocupada	Sector de actividad económica (Porcentaje)				
		Primario	Secundario	Comercio	Servicios	No especificado
Nacional	45 085 410	11.1	25.2	18.3	43.8	1.7
Estado	1 289 926	6.21	31.96	16.87	43.30	1.66
<i>Municipios con mayor población ocupada</i>						
Reynosa	258 152	1.04	47.74	14.92	33.91	2.39
Matamoros	198 433	2.89	41.61	17.22	37.09	1.19
Nuevo Laredo	148 202	0.67	29.86	16.81	50.52	2.15
Victoria	143 677	1.95	20.52	15.36	60.88	1.29
Tampico	130 053	1.49	22.53	20.75	53.88	1.35
San Fernando	15 883	30.20	19.09	17.73	31.29	1.69
<i>Municipios con menor población ocupada</i>						
Mainero	611	40.59	21.77	6.38	30.44	0.82
Miquihuana	564	41.84	25.71	6.56	21.45	4.43
Cruillas	419	32.22	19.57	14.56	29.36	4.30
Palmillas	360	44.17	22.78	6.67	24.44	1.94
San Nicolás	90	41.11	17.78	10.00	30.00	1.11

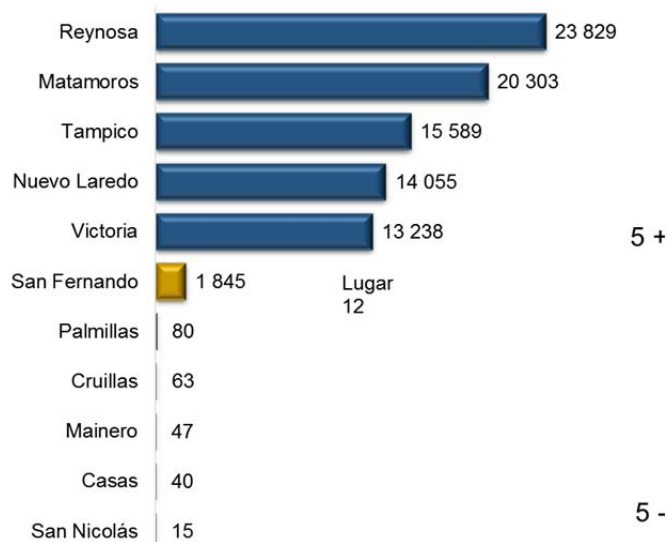
Fuente: INEGI. Encuesta Intercensal 2015. Tabulado Características económicas 4

Características económicas de municipios seleccionados 2013

Municipio	Unidades Económicas	Personal Ocupado Total	Producción bruta total (Millones de pesos)
Nacional	4 230 745	21 576 358	13 984 313.2
Estado	104 334	665 731	423 644.1
<i>Municipios con mayor producción bruta total</i>			
Reynosa	19 038	185 044	118 420.5
Ciudad Madero	5 364	31 609	109 196.4
Altamira	5 258	30 458	72 694.3
Matamoros	16 010	123 513	35 788.3
Nuevo Laredo	11 328	82 041	28 869.7
San Fernando	1 502	6 200	3 285.7
<i>Municipios con menor producción bruta total</i>			
Mainero	20	36	6.5
Miquihuana	89	145	5.3
Bustamante	74	112	4.8
Casas	21	74	3.5
San Nicolás	4	5	0.1

Fuente: INEGI. Censos Económicos 2014. Cuadro MUTAMCE14_01

Unidades Económicas por municipios seleccionados 2018



Fuente: INEGI. Directorio Estadístico Nacional de Unidades Económicas (DENUE), marzo 2018

Inversión pública ejercida por municipios seleccionados según finalidad 2016

(Miles de pesos)

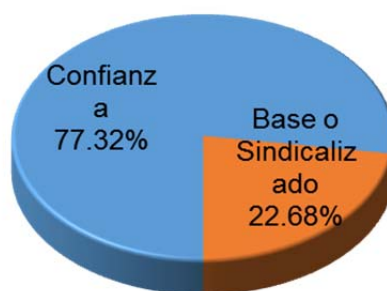
Municipio	Total	Gobierno	Desarrollo social	Desarrollo económico	Otras
Estado	10 868 239	2 525 206	5 626 984	1 188 363	1 527 686
<i>Municipios con mayor inversión pública ejercida</i>					
Victoria	755 979	27 607	715 790	12 582	0
Matamoros	496 067	125 150	326 093	44 197	627
Tampico	361 853	14 310	263 347	84 196	0
Reynosa	356 784	77 417	235 160	44 207	0
Ciudad Madero	181 287	11 480	141 925	27 882	0
San Fernando	45 392	10 989	19 370	15 033	0
<i>Municipios con menor inversión pública ejercida</i>					
San Carlos	2 709	0	2 709	0	0
Antiguo Morelos	2 017	700	989	328	0
San Nicolás	1 470	0	1 413	57	0
Méndez	1 137	0	495	643	0
Villagrán	147	0	147	0	0

Fuente: Secretaría de Finanzas del Gobierno del Estado. Subsecretaría de Egresos.

Instituciones de la administración pública municipal según clasificación administrativa y personal por municipios seleccionados 2016

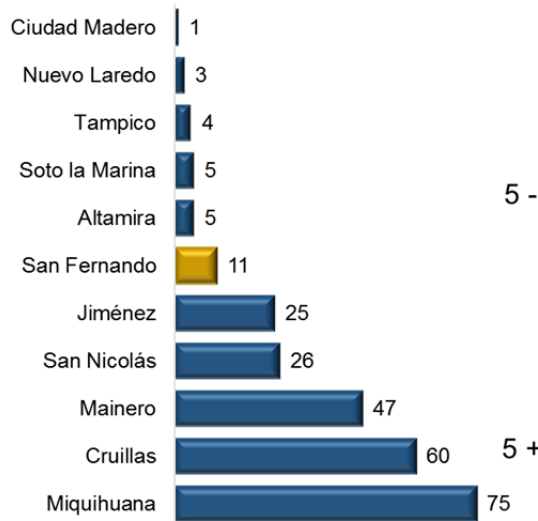
Municipio	Total Instituciones	Administración		Personal
		Central	Paramunicipal	
Nacional	41 952	39 196	2 756	1 012 348
Estado	799	755	44	25 194
<i>Municipios con mayor número de personal</i>				
Victoria	28	25	3	3 145
Nuevo Laredo	11	11	0	2 718
Altamira	29	29	0	2 598
Matamoros	17	15	2	2 533
Tampico	23	23	0	2 299
San Fernando	15	15	0	560
<i>Municipios con menor número de personal</i>				
Güémez	13	12	1	106
San Nicolás	14	12	2	105
Casas	14	11	3	99
Palmillas	10	10	0	91
Bustamante	10	10	0	84

Personal por tipo de contratación 2016 (Porcentaje)



Fuente: INEGI. Censo Nacional de Gobiernos Municipales y Delegacionales 2017. Consulta Interactiva.

Empleados por computadora en la administración pública municipal por municipio



Nota: El número de empleados por computadora se obtuvo de dividir el total del personal del municipio entre el total de computadoras del municipio correspondiente.

Fuente: INEGI. Censo Nacional de Gobiernos Municipales y Delegacionales 2017. Consulta Interactiva.

Consejo Nacional de Población (CONAPO). Proyección de población por municipio, 2010-2030

Municipio	Población	Computadoras
Ciudad Madero	540	492
Nuevo Laredo	2 718	1 041
Tampico	2 299	558
Soto la Marina	283	59
Altamira	2 598	531
San Fernando	560	53
Jiménez San Nicolás	250	10
Mainero	105	4
Cruillas	140	3
Miquihuana	120	2
	150	2

7. Ejes, Estrategias y Líneas de Acción

1 PLANEACIÓN DEL TERRITORIO

1.1 PLANEACIÓN URBANA

OBJETIVO

Desarrollar una ciudad competitiva con espacios ordenados y funcionales que respondan a las necesidades de crecimiento urbano sustentable y mejoren la calidad de vida de sus habitantes.

ESTRATEGIAS. Líneas de Acción

Impulsaremos y gestionaremos un proyecto de “Nomenclatura y Número Oficial” que dé orden a nuestras vías de comunicación terrestre y que facilite la localización de domicilios, mejorando la imagen visual urbana del municipio.

Fomentar proyectos de mejoramiento de la imagen urbana de la ciudad y pequeños centros de población que fortalezcan la identidad y el sentido de pertenencia de sus habitantes.

Junto con la planeación de la obra pública municipal, se realizarán gestiones encaminadas a fortalecer la imagen urbana y las vialidades de los principales accesos a la cabecera municipal, Segunda Etapa del Acceso Norte y Acceso Oriente (Carretera a La Laguna).

Se emprenderán acciones para la modernización y rehabilitación del Sistema de Semaforización y Señalamiento Vial Urbano, así como del Sistema de Alumbrado Público.

Se impulsará un programa de “Bacheo Permanente” con la finalidad de detener el deterioro de la cinta asfáltica de las vialidades y prevenir accidentes automotores.

1.2 GESTIÓN INTEGRAL DE RIESGOS DE PROTECCIÓN CIVIL

Tamaulipas se ubica en una región donde los fenómenos hidrometeorológicos son recurrentes y, en ocasiones, extremos. Estos riesgos y los generados por la actuación humana ponen a prueba la capacidad

de pueblos y gobiernos para hacerles frente. En materia de protección civil, el sistema de alerta temprana para la atención de riesgos de fenómenos meteorológicos permite detectar con 60 horas de anticipación las probables zonas de afectación y definir las rutas de evacuación.

El Sistema Estatal de Protección Civil es auxiliado por los centros regionales de emergencia de protección civil ubicados en diferentes zonas del Estado.

El atlas de riesgos estatal y los quince regionales que incluyen los 43 municipios, son herramientas para la planeación y toma de decisiones ante la concurrencia de fenómenos naturales y antropogénicos, que se actualizan de manera permanente.

Proteger a la población y a su patrimonio de riesgos y emergencias por desastres naturales y ocasionadas por el hombre con medidas preventivas y de respuesta institucional inmediata.

ESTRATEGIAS. Líneas de Acción

Impulsar una cultura de la prevención de desastres que fortalezca la capacidad de la población para superar fenómenos naturales y accidentes de impacto comunitario.

Crear y difundir los manuales de prevención y de protección a la población con criterios de participación social, integración de unidades de protección civil, brigadas y simulacros.

Fomentar la participación ciudadana en la organización de sistemas de prevención, advertencia, atención de emergencias y combate de los fenómenos que ponen en riesgo los recursos naturales. Línea de acción transversal del principio rector Participación ciudadana.

Modernizar el ordenamiento en materia de vigilancia e inspección para la prevención de riesgos y protección a la población en caso de desastres.

Homologar la normatividad de inspección, control y vigilancia de establecimientos que por la naturaleza del giro de su actividad o por contingencias externas representen un riesgo comunitario.

Promover con los órdenes de gobierno proyectos integrales para la reubicación de familias que habitan en zonas de alto riesgo.

Gestionar proyectos para el control de inundaciones y disminución de la vulnerabilidad de las familias en riesgo.

Llevaremos a cabo visitas y simulacros contra siniestros en estancias infantiles, preescolares y primarias.

Difundiremos un programa de cursos de capacitación y dictámenes de protección civil, dirigidos a la población abierta, para brindar ambientes más seguros en establecimientos locales y prestadores de servicios turísticos, que mejoren la seguridad de la comunidad y los turistas.

Realizaremos simulacros, que concienticen a la ciudadanía de los beneficios de la protección civil, que sirvan al mismo tiempo para la práctica y capacitación de los brigadistas.

1.3 TENENCIA DE LA TIERRA

Dotar de certeza jurídica patrimonial a los habitantes del municipio, colaborando en la regularización de la tenencia de la tierra, propiciando el desarrollo de asentamientos humanos ordenados.

ESTRATEGIA. Líneas de Acción

Establecer convenios con los órdenes de gobierno para el impulso de los programas de regularización y titulación de la tenencia de la tierra con factibilidad jurídica y urbana.

Elaboraremos un diagnóstico sobre la situación actual de la tenencia de la tierra en el municipio y diseñaremos un plan de trabajo para apoyar en las acciones que se necesiten para regularizar los predios que se localicen en territorio municipal.

2 SERVICIOS PÚBLICOS

En esencia, precisamente por mandato Constitucional el Ayuntamiento de San Fernando aspira a ser un gobierno moderno y como tal, se debe gobernar con eficacia y con objetivos de desarrollo claros, con eficiencia en los procesos administrativos y calidad en la prestación de los servicios básicos, que redunden consecuentemente en mayor bienestar para la población.

Los gobiernos municipales tienen como atribución constitucional la prestación de servicios públicos. Sin duda, la misión del municipio en esta tarea es de gran relevancia, debido a la proximidad que se tiene entre sociedad y gobierno, lo que favorece la identificación de necesidades y su correcta atención, procurando la búsqueda de la mejora continua, brindando los servicios de manera oportuna y adecuada, ampliando la cobertura, dirigiendo de manera responsable, eficiente y sensible el uso de los recursos disponibles.

El sustento jurídico para que los municipios sean responsables en la prestación de diversos servicios públicos se encuentra en la Constitución Política de los Estados Unidos Mexicanos, misma que define los rubros en los que el municipio es responsable de la atención.

De acuerdo al art. 115 los municipios tendrán a su cargo los siguientes servicios públicos:

- Agua potable, drenaje, alcantarillado, tratamiento y disposición de sus aguas residuales
- Alumbrado público

- Limpia, recolección, traslado, tratamiento y disposición final de residuos
- Mercados y centrales de abasto
- Panteones
- Rastros
- Calles, parques y jardines y su equipamiento

OBJETIVO

Alinear las políticas públicas para brindar atención en servicios como: agua potable, drenaje, tratamiento y disposición de aguas residuales, alumbrado público, limpia, recolección y disposición final de residuos, mercados, panteones, rastro, calles, parques y jardines, así como su equipamiento.

2.1 MANTENIMIENTO DE CALLES

ESTRATEGIAS. Líneas de Acción

Como quedo asentado en el rubro Planeación Urbana, se buscará impulsar un programa permanente de mantenimiento de arterias primarias y secundarias de la cabecera municipal, por lo que se fortalecerá el programa de "Bacheo Permanente" en aquellas vialidades que así lo ameriten.

En la gestión de recursos ante las instancias federales y estatales, se promoverán acciones de construcción, conservación y rehabilitación de pavimentos en cabecera municipal y localidades y revestimiento de caminos a las comunidades rurales del municipio de San Fernando.

2.2 AGUA POTABLE, DRENAJE Y ALCANTARILLADO

DIAGNÓSTICO

La Comisión Municipal de Agua Potable y Alcantarillado por sus siglas COMAPA es el Organismo descentralizado responsable de la prestación del servicio de abastecimiento de Agua Potable y Drenaje.

La red de conducción y distribución de agua potable cuenta con aproximadamente 230,000.00 metros lineales a través de la cual se abastece del vital líquido al municipio.

Los Ejidos cuentan con su propio sistema de agua potable y operan a través de comités, los Campos Pesqueros, Carbonera (norte y sur), Punta de Alambre, Carvajal y Punta de Piedra, operan por medio de un Sistema Múltiple de agua y dependen operativamente de COMAPA

En algunas colonias de la cabecera Municipal la cobertura del servicio no es del 100% y podemos citar las siguientes: México, Paso Real, Rivereña, Jardín, Tamaulipas, Ampliación Bella Vista Norte, Ampliación Jardín, Villa del Mar, Bella Vista Norte y Emiliano Zapata.

En lo que corresponde a la Red de Drenaje, esta cuenta aproximadamente con 70,000.00 metros lineales.

Se cuenta con aproximadamente 4,000 descargas domiciliarias, generando una cobertura del servicio de drenaje de 35%; cabe agregar que un 15% de la red tiene una antigüedad de 40 años por lo que constantemente se colapsa y la falta de recursos financieros es la principal limitante para la ampliación y rehabilitación de esta infraestructura.

La cobertura actual del Servicio de agua es del 92 %, contando con un padrón de usuarios de 11,652 tomas, de las cuales 9,148 corresponden a tomas activas, (78.50 %) y 2,504 tomas inactivas (21.50%). De las tomas activas 3,414 (37.30%) cuentan con servicio medido y 5,734 (62.70%) sin medición.

De estos aspectos, hay que resaltar dos retos a considerar en la toma de decisiones:

- **SERVICIO SIN MEDICIÓN.**

El servicio sin medición está representado aproximadamente por un 62.70 % del total de las tomas activas, ocasionando serias repercusiones en las finanzas del organismo, por lo siguiente:

- A los usuarios en esta situación se les cobra una cuota mínima mensual de \$129.00 por concepto de agua y un 40% adicional cuando se cuenta con drenaje \$180.60.
- Al cobrarse una cuota mínima, el usuario no cuida sus instalaciones ni consumo, por lo que no se preocupa por arreglar sus instalaciones y fugas, lo que ocasiona que los costos de operación en el sistema se elevan por este motivo.

De lo anterior, es prioridad la adquisición e instalación de por lo menos 5,734 medidores.

- **TOMAS ACTIVAS SIN USO POR UBICARSE EN CASAS DESHABITADAS:**

La situación prevaleciente en el entorno en los últimos años ha repercutido considerablemente en las finanzas del Organismo, en cuentas por cobrar y en los reclamos de los usuarios por estarles haciendo un cargo mensual estando las casas solas y sin consumir.

Estudio previo, a finales de la administración anterior, con seguimiento por la actual han arrojado un total de 873 casas con tomas activas que están solas, sin consumo, ya que los usuarios tuvieron la necesidad de irse como consecuencia de la inseguridad que prevaleció en el entorno.

Como consecuencia de estos hechos tenemos cuentas por cobrar, que por su origen, pueden considerarse como irrecuperables, en el mes de diciembre del año 2016 el Consejo de Administración acordó inactivar

las tomas de casas abandonadas a las que no se les seguirán haciendo cargos mensuales debido a que no se está prestando el servicio.

Por lo expuesto en el párrafo anterior también se considera como prioridad proponer ante el Consejo de Administración, inactivar o aplicar algún porcentaje de descuento considerable a los usuarios que deseen regularizar sus adeudos, de las que existan evidencias fotográficas y testimonio de su status.

TOMAS IRREGULARES Y CLANDESTINAS

Práctica muy común que se ha estado detectando en recorridos de supervisión es la de tomas reconectadas ilegalmente, es decir tomas a las que se les ha suspendido el servicio por adeudo, pero el usuario, sin autorización alguna las reconecta para disponer del servicio; así mismo se han detectado tomas clandestinas que están operando sin contrato previo.

Estas prácticas ilegales cada vez más se están acentuando por lo que hay que implementar acciones que den seguimiento a estas actividades, aplicando la limitación del servicio y la sanción correspondiente por infracciones a la normatividad vigente.

OBJETIVO

Establecer una política de gestión integral y sustentable del agua, en la que exista un equilibrio en el aprovechamiento, uso y explotación de los recursos hídricos, que fortalezca la posición municipal en el desarrollo de infraestructura de agua potable, drenaje sanitario, drenaje pluvial y saneamiento.

ESTRATEGIAS. Líneas de Acción

Fomentar en el usuario la CULTURA al cuidado del agua y el pago de los servicios, mediante campañas de concientización, pláticas informativas y la distribución de trípticos en escuelas, parques y jardines, mercados municipales.

Promover acciones de coordinación con la Federación, Estado y Municipio para la construcción, conservación y mantenimiento de obras de infraestructura hidráulica que mejoren el abasto y aprovechamiento racional del agua.

Modernizar la infraestructura de los servicios de agua potable, drenaje sanitario, drenaje pluvial y saneamiento con criterios de funcionalidad, oportunidad, suficiencia y calidad.

Impulsar la gestión de acciones de construcción, rehabilitación y ampliación de líneas de conducción de agua potable, drenaje y alcantarillado, plantas potabilizadoras y plantas de tratamiento de aguas residuales.

Implementar un programa de recuperación de rezago mediante la aplicación de facilidades administrativas para descontar recargos, otorgar convenios de facilidades de pago.

Se realizaran gestiones ante instancias Estatales y Municipales para el suministro e instalación de micromedidores, con la finalidad de determinar y cobrar el consumo real.

Se estudiara la posibilidad de actualizar los valores establecidos en las Tarifas de consumo de agua, con el propósito de que la recaudación sea suficiente para cubrir los gastos de operación del Organismo.

OBRA PÚBLICA EN MATERIA DE AGUA POTABLE, ALCANTARILLADO Y DRENAJE.

Con el propósito de mejorar el bienestar de las comunidades, abatir los índices de pobreza y marginación, así como de promover el desarrollo sustentable en la región, el Gobierno Municipal realizará obras que atiendan prioritariamente las carencias y rezagos sociales en las zonas de mayor vulnerabilidad.

Mediante el Fondo de Aportaciones para la Infraestructura Social Municipal (Ramo 33) y el Programa Hidrocarburos, se contempla llevar a cabo en la medida de lo posible las siguientes acciones:

- Construcción y Ampliación de Redes de Agua Potable
- Construcción, Ampliación y Rehabilitación de Redes de Drenaje Sanitario
- Rehabilitación de pozos para el abastecimiento de agua en diferentes comunidades.

Así mismo se realizaran gestiones ante instancias Federales y Estatales para la obtención de recursos financieros que permitan llevar a cabo las siguientes acciones:

- Sustitución de tubería de asbesto-cemento por material que no sea dañino para la salud, de la línea de conducción del sistema de abastecimiento conocido como "Santa Catalina".
- Conclusión del Colector de 61 centímetros de diámetro que conducirá las aguas negras hacia la planta de tratamiento, el cual se localiza sobre la calle Constituyentes de la colonia Obrera.
- Perforación de Pozos Profundos en diferentes comunidades.
- Construcción de cárcamos de rebombeo de agua potable.
- Construcción de cárcamo de rebombeo de aguas negras.

2.3 SERVICIO DE LIMPIA

Mantener calles y espacios públicos libres de residuos sólidos a través de acciones de corresponsabilidad con la ciudadanía.

ESTRATEGIAS. Líneas de acción

Gestionaremos un incremento del mobiliario urbano en áreas públicas que nos permitan mejorar la imagen urbana.

Impulsaremos campañas de limpieza y de separación de residuos sólidos urbanos, involucrando acciones de corresponsabilidad con la población.

2.4 RESIDUOS SÓLIDOS**INTRODUCCIÓN**

Actualmente solo en la cabecera municipal, diariamente se recolecta un promedio de 22 toneladas de residuos sólidos, principalmente domésticos. Se requiere incrementar el número de camiones recolectores y rediseñar las rutas establecidas. Por otro lado, el sitio de disposición final se localiza próximo a la ciudad y no cumple con las características de un relleno sanitario.

Por ello, la necesidad de impulsar acciones con el objeto de contribuir a mejorar el manejo, reciclaje y disposición final de residuos sólidos, disminuyendo los riesgos al medio ambiente y a la salud pública.

OBJETIVO

Preservar la calidad ambiental del impacto de los residuos generados por los asentamientos humanos y las actividades productivas.

ESTRATEGIAS. Líneas de Acción

Prevenir y disminuir la generación de residuos sólidos en el municipio mediante la separación, reutilización, reciclaje, revalorización y otras formas de aprovechamiento.

Promover la reutilización, reciclaje y revalorización de los residuos de manejo especial para minimizar su disposición final.

Promover la gestión eficiente y sustentable en la disposición final de residuos.

Gestionaremos el equipo de transporte adecuado para la recolección de los residuos sólidos, acorde a las necesidades actuales.

Apoyaremos al personal de recolección de los residuos sólidos, dándoles capacitación y dotándolos de herramientas de trabajo, así como uniformes para la optimización de su labor y cuidar su seguridad.

Se realizaran gestiones ante instancias Federales y Estatales a fin de buscar que se canalicen apoyos y recursos para la elaboración del proyecto ejecutivo, así como la construcción del Relleno Sanitario que cumpla con las especificaciones y normas ambientales vigentes, asumiendo el Municipio el compromiso de proporcionar el terreno o sitio para la construcción de dicho Relleno.

2.5 PARQUES Y JARDINES**OBJETIVO**

Proporcionar un mantenimiento adecuado a las áreas públicas destinadas a la recreación y convivencia.

ESTRATEGIAS. Líneas de acción

Estableceremos acciones de apropiación ciudadana de espacios públicos, es decir fomentar el sentido de pertenencia para lograr la conservación y el respeto de las áreas verdes, parques, jardines y áreas públicas del municipio.

Diseñaremos planes de mantenimiento de parques y jardines, intensificándolo para dar servicio de conservación y en su caso, el desarrollo, involucrando a vecinos de barrios, colonias y localidades para el cuidado de estos espacios de interés colectivo.

2.6 ALUMBRADO PÚBLICO**OBJETIVO**

Modernizar el sistema del alumbrado público existente, a fin de disminuir el consumo energético, así como ampliar las redes de energía eléctrica, tanto en la cabecera municipal como en la zona rural.

ESTRATEGIAS. Líneas de acción

Desarrollaremos un programa de mantenimiento, atención y uso eficiente del alumbrado público.

Promover acuerdos con instancias Federales y Estatales a fin de gestionar apoyos y recursos para ser aplicados en la modernización y/o instalación de sistemas de iluminación en colonias, barrios y localidades del Municipio que carecen o presentan deficiencias en el alumbrado público.

Buscar en todo momento la modernización del sistema de alumbrado público con el objeto de mejorar la intensidad de la luminosidad en calles y avenidas, así como de disminuir los costos por consumo de energía eléctrica.

2.7 RASTRO

OBJETIVO

Fomentar la inocuidad, sanidad e higiene y la modernización del rastro municipal para captar el mayor porcentaje de sacrificio de ganado en el municipio.

ESTRATEGIAS. Líneas de Acción

Fortalecer con las autoridades correspondientes, la regulación en materia de Inspección Sanitaria.

Dotar de herramientas de trabajo como guantes de malla de acero, cascos, chaira, cuchillos, botas y mandiles a los operarios del rastro, cubre-bocas, contribuyendo así al cuidado de su seguridad personal y a la inocuidad de los productos cárnicos.

Capacitar al personal operario coordinadamente con el Comité para el Fomento de Protección Pecuaría del Estado de Tamaulipas.

Dotar al Rastro de una Pistola de Perno Cautivo para el sacrificio humanitario de los bovinos, ovinos y porcinos.

OBRA PÚBLICA EN MATERIA DE RASTRO MUNICIPAL

Infraestructura vial urbana:

Se gestionaran recursos financieros para la pavimentación de acceso a las instalaciones del Rastro Municipal.

3 SEGURIDAD PÚBLICA

3.1 TRÁNSITO

OBJETIVO

Mejorar el funcionamiento de las vías de comunicación terrestres y del flujo vehicular, a fin de reducir los accidentes de tránsito en el municipio.

ESTRATEGIAS. Líneas de Acción

Gestionaremos un programa de señalética de tránsito que favorezca el orden de tráfico vehicular, que incluya discos, letreros de dirección, nomenclatura y número oficial, pintura para delimitar áreas restringidas, bollas y vialitas reflejantes.

Delimitaremos las calles y colocaremos topes en vialidades con altos índices de accidentes.

OBRA PÚBLICA EN MATERIA DE TRÁNSITO

Como quedo asentado en el rubro Planeación Urbana, se emprenderán acciones para la modernización y rehabilitación del Sistema de Semaforización y Señalamiento Vial Urbano, así como del Sistema de Alumbrado Público.

Se realizaran gestiones ante instancias Estatales y Federales a fin de que se canalice apoyos o recursos financieros para llevar acabo la remodelación y dignificación de los edificios que conforman el Complejo de Seguridad Pública Municipal.

4 DESARROLLO INSTITUCIONAL

El desarrollo de los pueblos depende en mucho, de la calidad de sus instituciones, bajo esta óptica es muy sencillo determinar que las instituciones tienen un impacto muy significativo en el desarrollo de las comunidades, por lo tanto, debemos estar bien al interior para proyectar esa fortaleza, que se perciba por la gente y genere confianza para emprender.

De manera precisa podemos concluir que el desarrollo institucional es un proceso endógeno y autónomo, por lo que debemos buscar la mejora continua, que nos permita ser una organización capaz de responder de acuerdo a nuestra competencia, con prontitud y eficacia a las necesidades de la comunidad.

OBJETIVO.

Asumir el desarrollo institucional como un cambio planificado, sistemático y coordinado, en la búsqueda constante de incrementar los niveles de calidad, equidad y eficacia de los servicios que el municipio de San Fernando ofrece.

4.1 TRANSPARENCIA, RENDICIÓN DE CUENTAS Y ACCESO A LA INFORMACIÓN PÚBLICA.

ESTRATEGIAS. Líneas de Acción

Responder a las solicitudes de rendición de cuentas para proporcionar información que sea requerida en forma veraz y oportuna.

Promover la transparencia en la entrega de información en donde se detalle con claridad cómo se invirtieron los recursos. Efectuar la rendición de cuentas bajo los términos establecidos por la Ley de Transparencia y Acceso a la Información Pública del Municipio.

En un ámbito de coordinación, promover e impulsar las acciones que surjan del Instituto de Transparencia y Acceso a la Información de Tamaulipas, por sus siglas ITAIT.

Mantendremos informada a la comunidad de las acciones del gobierno, a través de diversas campañas publicitarias en medios locales, periódicos murales, así como en redes sociales.

4.2 INGRESOS PROPIOS

OBJETIVO

Aumentar la recaudación de los ingresos propios del municipio mediante el aprovechamiento eficiente de todas las facultades tributarias.

ESTRATEGIAS. Líneas de Acción

Implementaremos un paquete de estímulos fiscales, que impacten favorablemente la economía familiar de los habitantes del municipio y que, a su vez, fortalezcan las acciones encaminadas a reducir la cartera vencida de los diversos padrones de contribuyentes.

Realizar la recaudación de los ingresos municipales y de las erogaciones que deba hacer el Municipio conforme a los presupuestos aprobados.

Elaborar un informe anual detallado sobre el estado que guardan las finanzas del Ayuntamiento.

Expedir al Congreso del Estado las Cuentas Públicas correspondientes al período que hayan elegido para su presentación, dentro de los términos de ley.

Vigilar el cumplimiento de las leyes, reglamentos y demás disposiciones fiscales. Realizar un inventario detallado de los bienes municipales, rindiendo cuentas al Ayuntamiento.

Planear y proyectar oportunamente los presupuestos anuales de ingresos y egresos del Municipio.

4.3 PARTICIPACIONES Y APORTACIONES FEDERALES

OBJETIVO

Focalizar de manera eficiente las participaciones y aportaciones federales en la prestación de los servicios

Públicos municipales, así como en la generación de obras y acciones que beneficien directamente a la población del municipio de San Fernando.

ESTRATEGIAS. Líneas de acción

Daremos prioridad a las obras y acciones que beneficien a un mayor número de personas en cada colonia, barrio y localidad del municipio de San Fernando.

Aumentaremos el importe de la recaudación federal participable para incrementar el monto de participaciones que recibe el municipio.

Aplicaremos de manera eficiente las participaciones y aportaciones federales para ampliar metas establecidas en beneficio de la población del municipio.

4.4 ORGANIZACIÓN

OBJETIVO

Adecuar la estructura organizacional para cubrir las necesidades óptimas en el número de dependencias, personal y tabuladores salariales adecuados.

ESTRATEGIAS. Líneas de acción.

Redimensionaremos la estructura organizacional del gobierno municipal y elaboraremos y el Manual General de Organización del Municipio de San Fernando.

Elaboraremos el Manual General de Procedimientos del Gobierno Municipal.

Implementaremos un programa para optimizar el uso de los recursos materiales propiedad del municipio.

Elaboraremos el CÓDIGO de Conducta y Prevención de Conflictos de Interés del Municipio de San Fernando.

Fortaleceremos la prestación de servicios a través del desarrollo de las capacidades del Factor Humano, verificando la aplicación precisa de las disposiciones legales como escalafón, contratos, revisión de horarios, tabuladores de sueldos y procedimientos administrativos.

Promoveremos cursos que capaciten al personal en materia normativa e informática, que fomente en los servidores públicos municipales, la cultura de la transparencia y la legalidad.

4.5 PLANEACIÓN

OBJETIVO

Implementar un sistema de planeación que sea la base para la toma de decisiones encaminadas al logro de objetivos y metas.

ESTRATEGIAS, Líneas de Acción

Incrementar la participación del sector social en la planeación para el desarrollo del municipio.

Programaremos y coordinaremos la agenda de actividades cívicas municipales.

Implementaremos un programa de control interno para vigilar y verificar el cumplimiento de los objetivos de cada área de la administración municipal.

4.6 GESTIÓN DE RECURSOS**OBJETIVO**

Aprovechar los recursos que el estado y la federación destinan para el desarrollo integral de los municipios.

ESTRATEGIAS. Líneas de acción

Identificaremos los programas federales y estatales a los que el municipio puede acceder, considerando sus reglas de operación y lineamientos.

Potencializaremos los recursos municipales mediante la vinculación con los programas estatales y federales.

Firmaremos convenios con dependencias o entidades del gobierno federal o estatal para la realización de obras y acciones en beneficio del municipio de San Fernando y la región.

Incrementaremos los recursos destinados a la inversión en obras y acciones, mediante la gestión de programas estatales o federales, para las distintas áreas de oportunidad del municipio.

5 DESARROLLO ECONÓMICO

La Organización de las Naciones Unidas, en sus documentos de trabajo relacionados con el desarrollo humano, hace referencia a que el desarrollo, es básicamente un proceso de vida que permite a las personas tener alternativas de selección en:

- La búsqueda de conocimientos
- La posibilidad de tener una vida prolongada y saludable.
- Tener acceso a los recursos que permitan un aceptable nivel y calidad de vida.

OBJETIVO

Impulsar, promover y fortalecer el desarrollo económico del municipio de San Fernando, a través de la coordinación de esfuerzos públicos y privados, Estatales y Federales que generen una mejor calidad en la economía de nuestro municipio ya que es algo primordial para el sustento de nuestros habitantes.

5.1 EMPLEO

Aumentar el empleo formal en el municipio, a través del fomento a la creación, ampliación, mejoramiento y aprovechamiento de las fuentes de trabajo.

ESTRATEGIAS. Líneas de acción

Gestionaremos e impulsaremos capacitaciones que nos permitan formar a la ciudadanía, promoviendo y fortaleciendo el desarrollo de las capacidades para el emprendedurismo.

Gestionaremos ante los distintos órdenes de gobierno, para obtener créditos blandos para personas de escasos recursos que desean emprender algún negocio.

Impulsaremos el desarrollo de las habilidades de los núcleos de población vulnerable, a través de la capacitación especializada en artes y oficios, que permita generar un ingreso por la comercialización de sus productos.

Apoyar a los comerciantes locales en materia de financiamiento, capacitación y gestión empresarial.

Fomentar la inversión y la instalación de empresas en el territorio municipal, facilitándolo mediante la gestión de apoyos, financiamientos y proyectos.

Fomentar la creación de empleos promoviendo ferias de empleo dinámicas y de impacto y la creación de una bolsa de trabajo permanente para facilitarles este proceso a las personas.

Organizar, promover y coordinar las actividades necesarias para lograr un mejor aprovechamiento de los atractivos turísticos que posee el Municipio.

Promover la realización de ferias, exposiciones, congresos y eventos deportivos o culturales turísticos que generen derrama económica.

5.2 COMERCIOS Y SERVICIOS**OBJETIVO**

Fomentar mediante programas municipales de mejora regulatoria, ordenamiento, e incentivos a la formalidad, la inversión en el sector comercial y de servicios locales en el municipio.

ESTRATEGIAS. Líneas de Acción

Contactar sistemas de financiamiento que promuevan actividades productivas en el comercio y la industria.

Diseñar esquemas de apoyo a la PyMe's.

Se revisará junto con el sector comercio y empresarial las áreas de oportunidad para incorporar un padrón de los comercios existentes en el municipio de San Fernando, lo que permitirá llevar una estadística de los comercios formales e informales existentes.

Generar estrategias para dar a conocer a los micro, pequeños y medianos empresarios, los apoyos que existen en el ámbito municipal, estatal y federal, con el fin de construir un municipio más competitivo y las personas que en el habitan, en mejores circunstancias con las empresas comerciales.

OBRA PÚBLICA EN MATERIA DE COMERCIO Y SERVICIOS

Se gestionaran apoyos y recursos financieros ante instancias Federales y Estatales para la realización de las siguientes acciones:

CONECTIVIDAD

- DOCE SITIOS DE CONECTIVIDAD Y ACCESO GRATUITO DE INTERNET PARA EL DESARROLLO SOCIAL Y ECONOMICO DE LOS HABITANTES DE SAN FERNANDO, TAMAULIPAS
- DIECISIETE SITIOS DE CONECTIVIDAD Y ACCESO GRATUITO DE INTERNET PARA EL DESARROLLO SOCIAL Y ECONOMICO DE LOS HABITANTES DE SAN FERNANDO, TAMAULIPAS, PARA ZONA METROPOLITANA Y COLONIAS POPULARES
- SEIS SITIOS DE CONECTIVIDAD Y ACCESO GRATUITO DE INTERNET PARA EL DESARROLLO SOCIAL Y ECONOMICO DE LOS HABITANTES DE SAN FERNANDO, TAMAULIPAS EN SUS EJIDOS Y COMUNIDADES CERCANAS

5.3 TURISMO

OBJETIVO

Propiciar mediante campañas informativas y de difusión mediante los medios de comunicación y las redes sociales el fomento de los lugares, áreas, y recursos turísticos con los que cuenta el municipio de San Fernando, y de las actividades deportivas y turísticas que se desarrollan en la región.

ESTRATEGIAS. Líneas de Acción

Mejorar la infraestructura turística, sumando los esfuerzos de los niveles de gobierno, realizándolo de modo corresponsable y con dirección.

Dar mayor realce al municipio a través de una promoción adecuada.

Difundir los atractivos naturales y culturales.

Promover capacitaciones de para el personal involucrado en las actividades turísticas.

Llevar a cabo proyectos en el municipio que le den fuerza al turismo.

Fomentar actividades relacionadas con la pesca deportiva.

Dar mayor publicidad a todo tipo de actividades turísticas mediante los medios de comunicación y redes Sociales.

Instalar señalización turística.

Desarrollar una infraestructura adecuada que permita el crecimiento de las diversas actividades turísticas.

OBRA PÚBLICA EN MATERIA DE TURISMO

Se gestionaran apoyos y recursos financieros ante instancias Federales y Estatales para la realización de las siguientes acciones:

- Construcción del Boulevard Costero en Carbonera
- Desarrollo Turístico Playa Carbonera – La Barra Mar Abierto

5.4 AGRICULTURA, GANADERÍA, PESCA

OBJETIVO

Implementar programas de productividad, aprovechamiento y promoción de productos locales de los sectores agropecuario, ganadero y pesquero del municipio.

ESTRATEGIAS. Líneas de Acción

Garantizaremos que los programas municipales, estatales y federales sean entregados con transparencia y sin distinción.

Fortalecer la coordinación con las dependencias estatales en las campañas permanentes de prevención de las plagas y enfermedades que repercuten en las especies vegetales y animales de nuestro municipio.

Fomentaremos y apoyaremos proyectos que tengan como objetivo principal, la captación y almacenamiento de agua pluvial para uso agropecuario y doméstico.

Promover y apoyar a la industrialización y comercialización de los productos agrícolas, pecuarios, pesqueros generados en Nuestro Municipio.

5.5 COMUNICACIÓN TERRESTRE

OBJETIVO

Optimizar la comunicación y procurar la cobertura terrestre mediante la construcción, rehabilitación y mantenimiento de calles y caminos del municipio.

ESTRATEGIAS. Líneas de Acción

Promover acciones de coordinación con los diferentes órdenes de gobierno para la mejora de los sistemas de vialidad.

OBRA PÚBLICA EN MATERIA DE COMUNICACIÓN TERRESTRE

El Gobierno Municipal, ha iniciado gestiones ante diferentes instancias Estatales y Federales a fin de que se canalicen apoyos y recursos financieros en beneficio de la comunidad, teniendo contemplado llevar a cabo las siguientes acciones:

Infraestructura carretera:

- Modernización de acceso norte (segunda etapa) en la cabecera municipal.
- Modernización de acceso oriente (Carretera a La Laguna) en la cabecera municipal.
- Modernización de acceso norte Carretera Matamoros – San Fernando, tramo: calle PEMEX hasta libramiento San Fernando, en la cabecera Municipal.
- Modernización a 12 m de ancho de la carretera San Fernando-Carbonera.

Infraestructura vial urbana:

- Pavimentación de acceso a las instalaciones del Rastro Municipal
- Pavimentación con concreto hidráulico de calle Abasolo

Pavimentación de accesos en zonas rurales:

- Ejido Miguel Hidalgo
- Ejido General Francisco Villa
- Ejido Alfredo V. Bonfil
- Ejido La Loma
- Ejido San Germán
- Col Agrícola Francisco González Villarreal
- Campo Pesquero Carbonera

6 DESARROLLO SOCIAL

El Desarrollo Social puede concebirse como “un proceso de promoción del bienestar de las personas en conjunción con un proceso dinámico de desarrollo económico”.

El desarrollo social es un proceso que, en el transcurso del tiempo, conduce al mejoramiento de las condiciones de vida de toda la población en diferentes ámbitos: salud, educación, nutrición, vivienda, vulnerabilidad, seguridad social, empleo, salarios, principalmente. Implica también la reducción de la pobreza y la desigualdad en el ingreso. En este proceso, es decisivo el papel del Estado como promotor y coordinador del mismo, con la activa participación de actores sociales, públicos y privados.

Nuestra carta magna contiene un alto componente social, principalmente a través de los artículos 3, 4, 25 y 123 constitucionales.

Si bien el desarrollo social implica el mejoramiento de las condiciones de vida y de bienestar de toda la población, este enfoque de políticas públicas ha implicado que la principal meta de los programas sociales sea la reducción de la pobreza, particularmente de la pobreza extrema. El mecanismo para lograr este objetivo ha sido el impulso del desarrollo humano a través de la ampliación de las capacidades y de las oportunidades de los individuos.

6.1 POBREZA

OBJETIVO

Combatir la pobreza mediante la inversión en obras, acciones y servicios públicos que beneficien directamente a la población, en colaboración con los programas federales y estatales de desarrollo social.

ESTRATEGIA. Líneas de Acción

Contribuiremos a fortalecer con efectividad, los derechos sociales que amplíen las capacidades de las personas en situaciones de pobreza, a través de acciones que faciliten la vía para su alimentación, salud y educación, así como el acceso de otras dimensiones de bienestar, para coadyuvar a la ruptura del ciclo intergeneracional de la pobreza.

OBRA PÚBLICA EN MATERIA DE COMBATE A LA POBREZA

- Construcción de Cuartos-Dormitorios programa de beneficio social de personas en extrema pobreza.

6.2 EDUCACIÓN Y CULTURA

OBJETIVO

Implementar un programa de promoción y apoyo a la cultura y la educación básica, para combatir el analfabetismo, aumentar la permanencia escolar de niñas, niños y adolescentes y mantenimiento de la infraestructura utilizada para las actividades culturales, de escuelas e instancias educativas.

ESTRATEGIAS. Líneas de Acción

Ejecutaremos políticas públicas cuyo propósito sea, mayor desarrollo integral en materia de cultura que den arraigo y plusvalía a nuestra identidad cultural y a nuestro patrimonio.

Preservaremos y difundiremos las tradiciones y festividades que dan identidad a nuestro municipio.

Fortaleceremos el programa de conservación de actividades cívicas oficiales, eventos conmemorativos y desfiles.

Impulsaremos los talleres artísticos que ofrece La Casa de la Cultura de San Fernando, capacitando y actualizando a los instructores para mejorar la oferta artístico-cultural, acreditando sus cursos mediante documentación oficial.

Daremos mayor respaldo a los grupos artísticos representativos del municipio para generarles condiciones óptimas para su desempeño.

Fortaleceremos, daremos mantenimiento continuo y potencializaremos los TAMUL's existentes, así como el rescate de espacios públicos culturales.

En un esfuerzo por difundir las expresiones artísticas y culturales descentralizaremos los talleres artísticos que se imparten en la Casa de la Cultura a los espacios TAMUL's y a los Ejidos Francisco Villa, González Villarreal, San German, Laguna de San Juan y la Joya, incorporando a largo plazo a las demás localidades.

OBRA PÚBLICA EN MATERIA DE EDUCACIÓN Y CULTURA

El Gobierno Municipal, ha iniciado gestiones ante diferentes instancias Estatales y Federales a fin de que se canalicen apoyos y recursos financieros en beneficio de la comunidad, teniendo contemplado llevar a cabo las siguientes acciones:

DE EDUCACIÓN

- CONSTRUCCIÓN DE TECHUMBRE DE 14 X 20 M. EN EL EJIDO SAN GERMAN, EN EL MUNICIPIO DE SAN FERNANDO, TAMAULIPAS
- CONSTRUCCIÓN DE TECHUMBRE DE 14 X 20 M. EN EL CENDI ROSALINDA GUERRERO DE CAVAZOS UBICADO EN LAGUNA DE JARA Y JUAN ÁLVAREZ, FRACCIONAMIENTO LAS FUENTES, EN EL MUNICIPIO DE SAN FERNANDO, TAMAULIPAS
- CONSTRUCCIÓN DE TECHUMBRE DE 14 X 20 M. EN LA ESCUELA PRIMARIA ERNESTO GUAJARDO SALINAS, UBICADA EN CALLE SIMÓN BOLÍVAR Y PRIMERO DE MAYO EN LA COLONIA AMPLIACIÓN LA VALENTINA, EN EL MUNICIPIO DE SAN FERNANDO, TAMAULIPAS
- CONSTRUCCIÓN DE TECHUMBRE DE 14 X 20 M. EN EL EJIDO LA CARRETA II EN EL MUNICIPIO DE SAN FERNANDO, TAMAULIPAS
- CONSTRUCCIÓN DE TECHUMBRE DE 14 X 20 M. EN EL EJIDO ALFREDO V BONFIL, EN EL MUNICIPIO DE SAN FERNANDO, TAMAULIPAS
- CONSTRUCCIÓN DE TECHUMBRE DE 14 X 20 M. EN EL EJIDO GENERAL FRANCISCO VILLA, EN EL MUNICIPIO DE SAN FERNANDO, TAMAULIPAS
- CONSTRUCCIÓN DE TECHUMBRE DE 14 X 20 M. EN EL EJIDO MIGUEL HIDALGO UNO, EN EL MUNICIPIO DE SAN FERNANDO, TAMAULIPAS
- CONSTRUCCIÓN DE TECHUMBRE DE 14 X 20 M. EN EL EJIDO 20 DE NOVIEMBRE, EN EL MUNICIPIO DE SAN FERNANDO, TAMAULIPAS

DE CULTURA

- REMODELACIÓN DE TEATRO-AUDITORIO MUNICIPAL
- CONSTRUCCIÓN DE LIENZO CHARRO EN LA CABECERA MUNICIPAL DE SAN FERNANDO, TAMAULIPAS
- CONSTRUCCIÓN DE TECHUMBRE Y FORO CULTURAL EN LA LOCALIDAD CARBORENAS NORTE
- CONSTRUCCIÓN DE TECHUMBRE Y FORO CULTURAL EN LA LOCALIDAD CARBORENAS SUR
- CONSTRUCCIÓN DE TECHUMBRE Y FORO CULTURAL EN LA LOCALIDAD PUNTA ALAMBRE
- CONSTRUCCIÓN DE TECHUMBRE Y FORO CULTURAL EN LA LOCALIDAD PUNTA DE PIEDRA
- CONSTRUCCIÓN DE TECHUMBRE Y FORO CULTURAL EN LA LOCALIDAD GRAL. FRANCISCO J. MUJICA
- CONSTRUCCIÓN DE TECHUMBRE EN LA LOCALIDAD GRAL. FRANCISCO VILLA (12X16MTS)

- CONSTRUCCIÓN DE TECHUMBRE Y FORO CULTURAL EN LA LOCALIDAD GRAL FRANCISCO VILLA (32X22MTS)
- CONSTRUCCIÓN DE TECHUMBRE Y FORO CULTURAL EN LA LOCALIDAD GRAL. FRANCISCO GONZÁLEZ VILLAREAL (22X32)

6.3 SALUD

OBJETIVO

Para esta administración 2018-2021 del municipio de San Fernando, será prioridad una comunicación de respeto, vinculación y corresponsabilidad con las autoridades sanitarias y de salud de los diferentes niveles de gobierno, poniendo como principal eje la atención de calidad en el cuidado de la salud de los san fernandenses.

ESTRATEGIAS. Líneas de Acción

Invertir en infraestructura básica y en acciones de promoción de la salud, a fin de garantizar la protección de los habitantes del municipio de San Fernando.

En un ámbito de corresponsabilidad, participaremos de manera comprometida en el mejoramiento de la atención personalizada en la salud de cada uno de los niños, niñas, jóvenes y adultos que componen el municipio de San Fernando.

OBRA PÚBLICA EN MATERIA DE SALUD

Infraestructura Hospitalaria (Salud):

- Construcción de Hospital Regional de Alta Especialidad IV Nivel (60 camas)

6.4 VIVIENDA

OBJETIVO

Atender la demanda de vivienda digna de la población, mediante programas de mejoramiento de vivienda de los gobiernos federal y estatal, así como el mejoramiento de servicios en la misma.

ESTRATEGIAS. Líneas de acción

Intensificaremos la gestión y aplicación de programas de infraestructura de vivienda, que nos permitan combatir el rezago en esta materia.

Como quedo asentado en el rubro Pobreza, se emprenderán acciones para gestionar apoyos y recursos financieros a fin de continuar con la construcción de:

- Construcción de Cuartos Dormitorios en cabecera municipal
- Construcción de Cuartos Dormitorios en zona rural y campos pesqueros

6.5 GRUPOS VULNERABLES

OBJETIVO

Atender las necesidades de la población en situación de vulnerabilidad social, propiciando la equidad en el acceso a las oportunidades de desarrollo.

ESTRATEGIAS. Líneas de Acción

Instrumentar la participación institucional de Presidencia Municipal, Sistema DIF y de organismos de la sociedad civil en acciones de protección de los menores en situación de riesgo, adultos mayores, mujeres que son objeto de cualquier forma de violencia, personas en situación de calle y de discapacidad y demás personas en situación de vulnerabilidad.

Promover la actividad de asistencia y recreación desarrollada en casas y clubes del adulto mayor.

Instrumentar y dar impulso a programas que salvaguarden la integración de la familia como base del desarrollo humano y comunitario, en coordinación con los tres niveles de gobierno.

6.6 IGUALDAD DE GÉNERO

OBJETIVO

Procurar el acceso equitativo de oportunidades de desarrollo, promoviendo la igualdad de género.

ESTRATEGIAS. Línea de Acción

Buscaremos que las mujeres, niñas y adolescentes tengan una vida libre de violencia en cualquier ámbito de convivencia (familiar, escolar, laboral, comunitario).

Fomentaremos el acceso y permanencia de niñas y adolescentes en las escuelas.

6.7 JUVENTUD, DEPORTE Y RECREACIÓN

OBJETIVO

Implementar programas y acciones para atender las necesidades de los jóvenes del municipio, así como la creación de espacios destinados a actividades físicas y de aprendizaje.

ESTRATEGIAS. Líneas de Acción

Rehabilitaremos parques y jardines para que las familias puedan encontrar un espacio para el esparcimiento en lugares adecuados y buscaremos su construcción en colonias que así lo requieran, de acuerdo a la disponibilidad de espacios.

Fortaleceremos la infraestructura deportiva con la que ya se cuenta y gestionaremos recursos para la construcción de nuevos espacios deportivos.

Gestionaremos recursos para la construcción de espacios deportivos en instituciones educativas.

Promoveremos la cultura física, deportiva y recreativa vinculada a la salud, que permita mejorar la calidad de vida de los habitantes del municipio, ampliando la oferta de espacios que permitan adecuadamente su realización y fomentando la integración familiar.

Promoveremos la cultura del emprendedurismo joven, a través de foros Pyme, talleres prácticos para acceder a la vida laboral, e impulsar a los jóvenes a emprender proyectos de negocio.

OBRA PÚBLICA EN MATERIA DE JUVENTUD DEPORTE Y RECREACIÓN

El Gobierno Municipal, ha iniciado gestiones ante diferentes instancias Estatales y Federales a fin de que se canalicen apoyos y recursos financieros en beneficio de la comunidad, teniendo contemplado llevar a cabo las siguientes acciones:

- CONSTRUCCIÓN DE CANCHA DE FUTBOL 7 CON PASTO SINTÉTICO UBICADO EN EL CAMPO PESQUERO PUNTA DE PIEDRA DEL MUNICIPIO DE SAN FERNANDO, TAMAULIPAS.
- CONSTRUCCIÓN DE CANCHA DE FUTBOL 7 CON PASTO SINTÉTICO UBICADO EN EL CAMPO PESQUERO PUNTA DE ALAMBRE DEL MUNICIPIO DE SAN FERNANDO, TAMAULIPAS.
- PRIMERA ETAPA DE CONSTRUCCIÓN DE GIMNASIO MULTIDISCIPLINARIO, INCLUYE DOS CANCHAS MULTIPOCIONAL BASQUETBOL O VOLEIBOL, UNA ALBERCA SEMIOLIMPICA CON FOSA DE CLAVADOS, JACUZZI, GRADAS, BAÑOS, REGADERAS, VESTIDORES, BODEGAS, OFICINAS ADMINISTRATIVAS, Y ESTACIONAMIENTO, EN LA CABECERA MUNICIPAL DE SAN FERNANDO, TAMAULIPAS
- REMODELACIÓN DE CANCHA DE VOLEIBOL, QUE INCLUYE TECHUMBRE, CERCADO, BAÑOS Y VESTIDORES, UBICADO EN EL GIMNASIO MULTIDISCIPLINARIO ALICIA CÁRDENAS VILLALON, EN LA CABECERA MUNICIPAL DE SAN FERNANDO, TAMAULIPAS
- CONSTRUCCIÓN DE CANCHA SINTÉTICA EN LA LOCALIDAD DE SAN GERMAN
- CONSTRUCCIÓN DE CANCHA SINTÉTICA EN LA LOCALIDAD DE ALFREDO V. BONFIL
- CONSTRUCCIÓN DE CANCHA SINTÉTICA EN LA LOCALIDAD LA CARRETA II

6.8 DESARROLLO AMBIENTAL

El concepto medio ambiente y desarrollo sustentable, se refiere a la administración eficiente y racional de los recursos naturales, de manera tal que sea posible mejorar el bienestar de la población actual sin comprometer la calidad de vida de las generaciones futuras.

OBJETIVO

Generar un crecimiento sostenido necesario, que repercuta en la creación de bienestar para la población, sin comprometer los recursos naturales para las generaciones futuras.

ESTRATEGIAS. Líneas de Acción

Fomentar la participación ciudadana y de los sectores productivos en la formación de una conciencia ambiental sustentable que proteja los recursos naturales.

Impulsar una cultura del uso racional del agua, el ahorro de energía y la clasificación de los desechos sólidos.

Promover la reutilización, reciclaje y revalorización de los residuos de manejo especial para minimizar su disposición final.

8. Seguimiento y Evaluación.

Para evaluar el avance de la ejecución del Plan Municipal de Desarrollo (PMD), se llevará a cabo un seguimiento mensual del cumplimiento de las metas y sus indicadores de los Programas Operativos Anuales (POA). Las diversas Secretarías entregarán su información en las fechas programadas con objeto de prepararse para la reunión de revisión de resultados. Posteriormente la Comisión de Planeación y Evaluación en conjunto con la Contraloría Municipal, revisarán el contenido de la información y evidencias presentadas en relación con las metas mensuales programadas y sus indicadores, con objeto de proporcionar retroalimentación de los resultados a las Secretarías correspondientes. Las Secretarías deberán atender las observaciones derivadas de la revisión, así mismo están obligadas a identificar sus áreas de oportunidad y proponer acciones de mejora. En ambos casos las acciones deben concretarse en tiempo y forma.

La evaluación de la ciudadanía se llevará a cabo en las sesiones ordinarias de la Comisión Permanente del Comité de Planeación para el Desarrollo Municipal (COPLADEM).

La comisión de Planeación y Evaluación utilizará diversos tipos de indicadores:

Estratégicos: Miden el cumplimiento de los objetivos y metas terminales de cada uno de los programas del Plan Municipal de Desarrollo 2018-2021.

De Proyecto: Calculan la consecución de los objetivos y las metas de cada uno de los proyectos definidos en el POA.

De Gestión: Determinan la eficiencia con la que operan las dependencias y organismos de la Administración Pública Municipal en lo que se refiere al cumplimiento de sus responsabilidades y funciones.

La construcción de indicadores es el resultado de una fórmula que consta de un numerador, un denominador y un factor de escala:

Numerador X Factor de Escala = Índice

Denominador.

En este caso el denominador sirve como punto de comparación de lo que se está estimando.

Las características de los Indicadores son las siguientes:

Confiables.- Garantizan que la información que proporcionan sea objetiva y veraz.

Diacrónicos.- Permitan medir e identificar variaciones a lo largo del tiempo.

Representativos y relevantes.- Describen lo que se desea medir, miden lo que dicen medir y describen la forma y grado de contribución de acciones al cumplimiento de los objetivos.

Direccionales y sensibles.- Aseguran que al aplicar la misma fórmula en diferentes ámbitos, tiempos o condiciones, los resultados sean comparables.

Replicables.- Aseguran que al aplicar la misma fórmula en diferentes ámbitos, tiempos o condiciones, los resultados sean comparables.

Verificables y Claros.- Pueden comprobarse por cualquier persona y son comprensibles.

Vigentes.- Reflejan de manera objetiva la realidad y oportunidad de la dependencia o entidad.

Innovadores.- Inducen a la creación de condiciones que permiten el surgimiento de nuevos o innovadores procesos.

ATENTAMENTE.- EL C. PRESIDENTE MUNICIPAL.- C.P.A. JOSÉ RIOS SILVA.- Rúbrica.- EL SECRETARIO DEL R. AYUNTAMIENTO.- LIC. JESÚS MARÍA GONZÁLEZ GARZA.- Rúbrica.
